

Zuzanna Borcz, Irena Niedźwiecka-Filipiak

Rozmieszczenie wiejskich szkół w sieci osadniczej na przykładzie Dolnego Śląska

Acta Scientiarum Polonorum. Administratio Locorum 10/3, 5-17

2011

Artykuł został opracowany do udostępnienia w internecie przez Muzeum Historii Polski w ramach prac podejmowanych na rzecz zapewnienia otwartego, powszechnego i trwałego dostępu do polskiego dorobku naukowego i kulturalnego. Artykuł jest umieszczony w kolekcji cyfrowej bazhum.muzhp.pl, gromadzącej zawartość polskich czasopism humanistycznych i społecznych.

Tekst jest udostępniony do wykorzystania w ramach
dozwolonego użytku.

ROZMIESZCZENIE WIEJSKICH SZKÓŁ W SIECI OSADNICZEJ NA PRZYKŁADZIE DOLNEGO ŚLĄSKA

Zuzanna Borcz, Irena Niedźwiecka-Filipiak

Uniwersytet Przyrodniczy we Wrocławiu

Streszczenie. W sieci osadniczej na Dolnym Śląsku ważną rolę odgrywały szkoły. Podnosiły rangę wsi i tworzyły wraz z kościołem ich centrum. Dzieci odbywały drogę do szkoły pieszo. Ogólnie w co drugiej, rzadko w co trzeciej, wsi była szkoła. Dzisiaj, w dobie rozwoju komunikacji masowej, dzieci korzystają ze specjalnych autobusów i pokonują drogę do szkoły nawet do 20 kilometrów. W prezentowanej pracy posłużono się siatką pionowych i poziomych osi znajdujących się co 30 i 20 km. Wybrano cztery fragmenty Dolnego Śląska wokół Wrocławia, tj. tereny koło Oleśnicy, Milicza i Żmigrodu, Środy Śląskiej oraz Strzelina. Każdy z wybranych obszarów obejmował 600 km² i około 80–100 wsi. Fragment wokół Oleśnicy przebadano, biorąc pod uwagę dokumenty z lat 1885, 1984 i 2010, a pozostałe trzy – analizując materiały z lat 1984 i 2010. Stwierdzono, że na czterech badanych obszarach w ciągu 26 lat od 1984 do 2010 zlikwidowano małe wiejskie szkoły, przeważnie filialne o niewystarczającej infrastrukturze. Ostatnio wznoszone są nowe szkoły, obserwuje się również przebudowy w celu pozyskania sal gimnastycznych.

Słowa kluczowe: szkoły wiejskie, lata: 1885, 1984, 2010, rozmieszczenie

WSTĘP

Szkoły na wsi to temat żywy i ciągle aktualny, ponieważ podlegają one zmianom, a ich liczba stale maleje. Ze zrozumiałych względów nie są to już szkółki wiejskie, pozbawione elementarnego wyposażenia, lecz szkoły z pracowniami komputerowymi i tematycznymi, z salą gimnastyczną, boiskiem i placem zabaw dla najmłodszych dzieci. W przeszłości pełniły na wsi rolę jedynych placówek oświaty, teraz pojawił się dostęp do Internetu, telewizja i różne pomoce audiowizualne.

W sieci osadniczej na Dolnym Śląsku szkoły odgrywały ważną rolę. Podnosiły rangę wsi, tworzyły wraz z kościołem ich centrum i skupiały miejscowości pozbawione placówek oświatowych. Dzieci odbywały drogę do szkoły pieszo. Ogólnie w co drugiej, rzadko w co

trzeciej wsi, była szkoła z dwoma nauczycielami lub z jednym nauczycielem. Dzisiaj w dobie rozwoju komunikacji masowej dzieci korzystają ze specjalnych autobusów i pokonują drogę nawet kilkunastu kilometrów.

PRZYJĘTA METODA BADAŃ

Ze względu na to, że na Dolnym Śląsku sieć osadnicza jest stosunkowo gęsta, zachodziła trudność wyboru fragmentów tylko z miejscowościami wiejskimi. Posłużono się metodą markietażu, stosując siatkę osi co 30 i 20 km. Wybrano cztery fragmenty Dolnego Śląska wokół Wrocławia, tj. wycinek koło Oleśnicy, Milicza, Środy Śląskiej oraz Strzelina. Każdy z wybranych obszarów obejmował 600 km² i około 80–100 wsi. Z biegiem lat sieć osadnicza się zmieniała. Niektóre miasta rozwijały się, wchłaniając pobliskie wsie, inne podupadły, aż do utraty praw miejskich (np. Dobroszyce). Widoczny jest też wpływ dużego miasta, którym jest Wrocław. W odległości kilkunastu kilometrów od niego powstają duże osiedla mieszkaniowe dość luźno związane z macierzystymi wsiami.

Przebadano dokumenty z lat 1845, 1984 i 2010, dotyczące fragmentu 1. – obszarów wokół Oleśnicy, a pozostałe, biorąc pod uwagę lata 1984 i 2010. Dla wszystkich miejscowości przedstawiono usytuowanie szkoły. We fragmencie, który obejmuje rok 1884, podano nazwy niemieckie sprzed 1945 r. [Knie 1845, Battek i Szczepankiewicz-Battek 2007] oraz liczbę ludności. We wcześniejszych zapiskach można znaleźć nazwy miejscowości o brzmieniu słowiańskim, które potem zamieniono na germańskie, np. *Breczalnka* – Kunersdorf, a po 1945 r. wrócono do nazw słowiańskich np. Brzezia Łąka.

BADANIA SZCZEGÓŁOWE FRAGMENTU Z OKOLICY OLEŚNICY (1)

Badania objęły lata 1845, 1984 i 2010, dwa miasta Oleśnicę i Bierutów oraz były miasteczko Dobroszyce i 86 wsi i przysiółków. Na rysunku 1 przedstawiono mapę rozmieszczenia szkół w 1845 r., a w tabeli 1 podano miejscowości, w których w analizowanym okresie istniały szkoły katolickie i ewangelickie.

Pewną cechą charakterystyczną dla dziewiętnastowiecznej społeczności dolnośląskiej było występowanie dwóch wyznań równocześnie: katolickiego i ewangelickiego. Szkoły w tym czasie były zróżnicowane pod względem wyznania, w większości wsi znajdowały się szkoły ewangelickie, a tylko w niektórych, tam gdzie były kościoły katolickie, była także szkoła katolicka. Zdarzały się również takie wsie, w których były dwa kościoły i jedna szkoła np. w Łozinie. Były też szkoły we wsi bez kościoła np. w Krzeczyn, Bierzyce i Sokołowice. W badanych wsiach znaczna większość szkół pochodzi z XIX w., do wyjątków należy szkoła katolicka w Zawidowie, o której pierwsza wzmianka pochodzi z 1770 r.

W roku 1885 na omawianym terenie działały 44 szkoły ewangelickie i 6 katolickich, co w sumie daje 50 szkół na 86 wsi. Częstotliwość występowania szkół wynosiła 1,72 na wieś, pomijając szkoły, które były w pobliskich miastach [Borcz i Zajac 1980, Borcz 1985].



Rys. 1. Szkoły wiejskie w 1885 r. w okolicach Oleśnicy
 Fig. 1. Village schools in 1885 year in the area around Oleśnica

Tabela 1. Liczba ludności i szkoły wiejskie w latach 1885, 1984 i 2010 w okolicy Oleśnicy
 Table 1. Number of inhabitants and village schools in 1885, 1984 and 2010 years in the area around Oleśnica

| Nazwa wsi Name of the village | Nazwa niemiecka German name | Liczba mieszkańców Number of inhabitants | | | Szkoły (ewangelicka, katolicka) The schools (Protestant, Catholic) | | |
|-----------------------------------|--------------------------------|---|------|------|---|--------|---------------------------------------|
| | | 1885 | 1984 | 2010 | 1885 | 1984 | 2010 |
| 1 | 2 | 3 | 4 | 5 | 6 | 7 | 8 |
| 1. Bielawa | Bielau | 304 | 246 | 314 | ewang. | szk. | – |
| 2. Bierzyce | Perschütz | 309 | 286 | 338 | ewang. | szk. | – |
| 3. Bogusławice | Buselwitz | 213 | 208 | 261 | ewang. | – | – |
| 4. Boguszyce | Bogschüsch | 875 | 1146 | 1422 | – | – | – |
| 5. Boleścín | Eichendorf | 260 | 303 | 227 | ewang. | szk. | – |
| 6. Borowa | Borau | 470 | 600 | 635 | ewang. | szk. | szk. |
| 7. Brzeźnia Łąka | Kunerdorf | 792 | 787 | 1063 | kat. | szk. | szk. zesp. szkolny |
| 8. Brzezinka | Briese | 556 | 335 | 310 | ewang. | – | – |
| 9. Budziwojowice (p. Łoziny) | Ostwinkel | 88 | 0 | 67 | – | – | – |
| 10. Byków | Peuke | 573 | 500 | 580 | ewang. | – | – |
| 11. Bystre | Ludwigsdorf | 424 | 768 | 848 | ewang. | – | – |
| 12. Cichoszów (p. Siekierowic) | – | 279 | – | – | – | – | – |
| 13. Cieśle | Zessel | 436 | 303 | 363 | – | – | – |
| 14. Dąbrowa | Eichgrund | 270 | 389 | 369 | ewang. | szk. | – |
| 15. Długoleka | Lanemiesse | 559 | 1462 | 2881 | kat. | szk. 2 | szk. zes. szkolny lic. ekonomiczne |
| 16. Dobra | Karlsberg | 429 | 360 | 321 | ewang. | – | – |

cd. tabeli 1
cont. Table 1

| 1 | 2 | 3 | 4 | 5 | 6 | 7 | 8 |
|-----------------------------------|-------------------|-----|------|------|--------|--------|------------------------------------|
| 17. Dobroszów OL | Dobrischau | 285 | 163 | 168 | – | szk. | szk. |
| 18. Dobroszyce | Juliusburg | 699 | 1880 | 2525 | – | szk. 2 | szk. |
| 19. Dobrzeń | Guttwohne | 728 | 700 | 805 | ewang. | szk. | szk. |
| 20. Domaszczyn | Sachsenau | 274 | 360 | 563 | ewang. | – | – |
| 21. Gorzesław | Korschitz | 432 | 514 | 396 | – | – | – |
| 22. Gręboszyce | Krompusch | 113 | 81 | 94 | ewang. | – | – |
| 23. Jaksonowice | Jackschönau | 274 | 169 | 152 | ewang. | – | – |
| 24. Januszkowice | Jäntschdorf | 480 | 476 | 520 | ewang. | – | – |
| 25. Jemieha | Gimmel | 514 | 203 | 268 | ewang. | – | – |
| 26. Jenkowice | Jenkowitz | 512 | 387 | 376 | ewang. | – | – |
| 27. Kamień | Steine | 299 | 421 | 513 | – | – | – |
| 28. Kaźna | Süssewinkel | 361 | 401 | 404 | – | – | – |
| 29. Kępa | Kampem | 198 | 1867 | 191 | – | – | – |
| 30. Kiełczów | Gross Weigelsdorf | 664 | 1320 | 3437 | – | szk. | szk. |
| 31. Kiełczówek | Klein Weigelsdorf | 174 | 99 | 177 | ewang. | – | – |
| 32. Kijowice | Vogelgesang | 115 | 180 | 174 | – | – | – |
| 33. Kliszów (p. Miłonowic) | – | 21 | – | – | – | – | – |
| 34. Krakowiany | Krakowahne | 173 | 146 | 130 | – | – | – |
| 35. Kratowice (p. Siekierowic) | – | 220 | – | – | – | – | – |
| 36. Krzeczyn | Kritschen | 627 | 370 | 424 | ewang. | – | – |
| 37. Ligota Polska | Alt Ellguth | 525 | 634 | 674 | ewang. | – | szk. |
| 38. Ligota Wielka | Gr. Ellguth | 336 | 361 | 399 | ewang. | – | – |
| 39. Lucień (część Oleśnicy) | Leuchten | 204 | – | – | ewang. | – | – |
| 40. Łosice | Loischwitz | 155 | 147 | 194 | – | – | – |
| 41. Łozina | Lossen | 957 | 617 | 668 | ewang. | szk. | szk. |
| 42. Ligota Mała | Kl. Ellguth | 627 | 370 | 424 | ewang. | – | – |
| 43. Mękarzowice | Mankerwitz | 187 | 92 | 75 | – | – | – |
| 44. Michałowice | Michesdorf | 0 | 140 | 136 | – | – | – |
| 45. Miłonowice | Mahliau | 234 | 252 | – | – | – | – |
| 46. Miodary | Hönigern | 600 | 124 | 107 | ewang. | – | – |
| 47. Mirków | Mirkau | 160 | 930 | 1878 | ewang. | szk. | szk., zes. szkolny, gimm., lic. |
| 48. Mydlice (p. Rakowa) | Medlitz | 125 | 0 | 50 | – | – | – |
| 49. Nieciszków | Netsche | 499 | 392 | 431 | ewang. | szk. | – |
| 50. Nowa Ligota | Neu Ellguth | 170 | 82 | 77 | ewang. | – | – |

cd. tabeli 1
cont. Table 1

| 1 | 2 | 3 | 4 | 5 | 6 | 7 | 8 |
|--------------------------------|---------------|-----|-----|------|--------|------|------|
| 51. Nowica | Neuhaus | 123 | 210 | 158 | – | – | – |
| 52. Nowosiedlice | Neudorf | 168 | 208 | 144 | – | – | – |
| 53. Nowoszyce | Neuhof | 132 | 278 | 309 | – | – | – |
| 54. Oleśniczka | Klein Oels | 337 | 306 | 282 | kat. | – | – |
| 55. Ostrowina | Werden | 503 | 227 | 461 | ewang. | – | – |
| 56. Piecowice | Dörndorf | 234 | 295 | 439 | ewang. | – | – |
| 57. Pietrzykowice | Petersweiller | 146 | 130 | 105 | – | – | – |
| 58. Piskawa | Pischkwe | 200 | 109 | 202 | ewang. | – | – |
| 59. Prawocice | Wiesenbrunn | 101 | 38 | – | – | – | – |
| 60. Raków | Raake | 253 | 242 | 282 | – | – | – |
| 61. Rataje (część Oleśnicy) | Rathe | 396 | – | – | ewang. | – | – |
| 62. Siekierowice | Schickerwitz | 173 | 444 | 388 | ewang. | – | – |
| 63. Skarszyn | Sauebrunn | 394 | 369 | 620 | – | – | – |
| 64. Smardzów | Schmarse | 413 | 413 | 451 | ewang. | – | – |
| 65. Smolna | Schmollen | 805 | 753 | 734 | ewang. | – | szk. |
| 66. Sokołowice | Zucklau | 557 | 625 | 801 | ewang. | szk. | szk. |
| 67. Solniki Małe | Kl. Zöllnig | 336 | 358 | 277 | – | – | – |
| 68. Solniki Wielkie | Gr. Zöllnig | 640 | 540 | 501 | kat. | szk. | – |
| 69. Spalice | Spahlitz | 488 | 401 | 579 | ewang. | – | – |
| 70. Stępin | Stampen | 510 | 430 | 375 | – | szk. | – |
| 71. Strona | Strom | 457 | 610 | 533 | – | szk. | – |
| 72. Strzałkowa | Schützendorf | 168 | 840 | 130 | ewang. | – | – |
| 73. Strzelce | Strelhitz | 773 | 534 | 514 | ewang. | szk. | – |
| 74. Szczodre | Sibyllenort | 365 | 668 | 1006 | ewang. | szk. | szk. |
| 75. Śliwice | Schleibitz | 373 | 387 | 380 | ewang. | szk. | – |
| 76. Wabienice | Wabnitz | 432 | 550 | 446 | ewang. | szk. | szk. |
| 77. Wądoły (część Oleśnicy) | Württemberg | 107 | – | – | – | – | – |
| 78. Węgrów | Bingenall | 241 | 334 | 267 | ewang. | szk. | szk. |
| 79. Wszczęświęte | Allerheiligem | 281 | 221 | 227 | – | szk. | szk. |
| 80. Wyszogród | Wiesegrade | 188 | 166 | 162 | – | – | – |
| 81. Zaprzężyn | Sapraschine | 303 | 195 | 162 | – | – | – |
| 82. Zarzysko | Grüttenberg | 132 | 159 | 141 | – | – | – |
| 83. Zawidowice | Sademitz | 397 | 380 | 297 | kat. | szk. | – |
| 84. Zbytowa | Vielguth | 838 | 630 | 792 | ewang. | szk. | szk. |
| 85. Zinnica | Kaltvorwerk | 205 | 160 | 177 | – | – | – |

Szkoly (szk.): ewang. – ewangelickie, kat. – katolickie, gimn. – gimnazjum, lic. – liceum

Schools (szk.): ewang. – Protestant, kat. – catholic, gimn. – junior high school, lic. – secondary school

W 1984 r., po prawie 150 latach, była możliwość konfrontacji nowych danych z danymi z 1885 r. dotyczący tego wycinka sieci osadniczej pod względem rozmieszczenia szkół na terenach wiejskich. W tym okresie nastąpił znaczny rozwój Oleśnicy, do której przyłączono Rataje, Lucień i Wądoły. Bierutów pozostał małym miastem, Dobroszyce straciły prawa miejskie (dwukrotnie je uzyskiwały w 1663 r. i 1939 r. i dwukrotnie je traciły w 1928 r. i w 1945 r.), a teraz starają się je odzyskać.

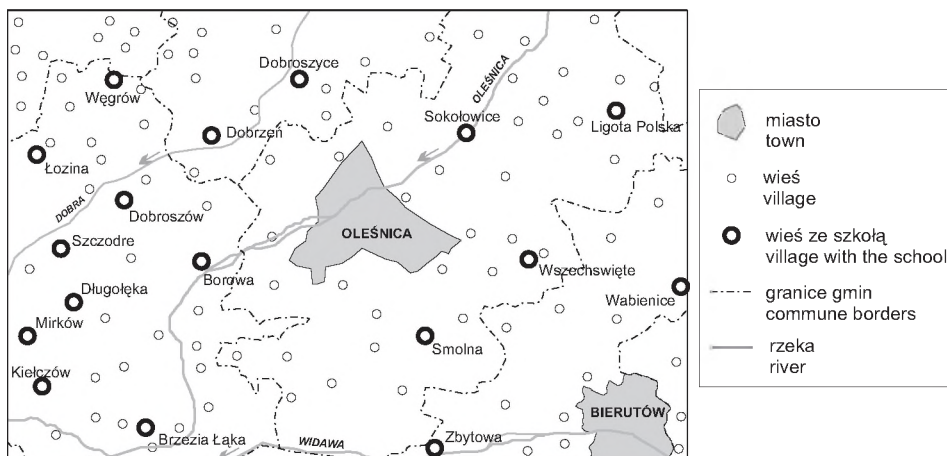
W 1984 r. funkcjonowało 28 szkół wiejskich, w tym w dwóch wsiach zanotowano po dwie placówki oświatowe (w Długołęce i w Dobroszycach), a w pozostałych po jednej. Pominięto te miejscowości, które były przysiółkami lub zostały wchłonięte przez miasta. W sumie w 1984 r. liczba wsi wynosiła 78. W stosunku do połowy XIX w. ubyłoby 8 wsi i 20 szkół. Częstotliwość występowania szkół wynosiła 2,6 na wieś i była znacznie mniejsza niż w 1845 roku [Staffa 1993–2008, Lisowska 2010].

Porównując wyniki badań z 1984 r. z wynikami z lat 2010 i 2011, można stwierdzić, że sieć osadnicza niewiele różni się od poprzedniego okresu. W sąsiedztwie aglomeracji wrocławskiej, z którą graniczy omawiany fragment, powstają duże osiedla mieszkaniowe związane ze starymi wsiami. Rozrastają się wsie gminne (Długołęka i Dobroszyce), a także inne wsie w sąsiedztwie Wrocławia, które w ostatnim okresie podwoiły liczbę ludności (Mirków i Kielczów). W ostatnich latach zlikwidowano 11 szkół wiejskich i w sumie działają obecnie 22 placówki oświaty na badanym terenie. W czterech wsiach są to szkoły podstawowe i zespoły szkół gimnazjalnych i licealnych oraz jedno liceum o profilu ekonomicznym (Długołęka). W pozostałych miejscowościach działają szkoły podstawowe (rys. 2 i 3). Tabela 1 ukazuje nazwy wsi teraźniejsze i sprzed 1945 r. oraz liczbę ludności w latach 1845, 1984 i 2010 (2011). W zestawieniu widoczne są zmiany, które zaszły w rozmieszczeniu szkół wiejskich. Współcześnie częstotliwość występowania szkół w omawianym fragmencie jest równa 4,53 na wieś. Obecnie teren obejmuje miasto Oleśnicę i część Bierutowa oraz gminy Długołękę, Dobroszyce i w małych wycinkach – Zawonię i Syców.



Rys. 2. Szkoły wiejskie w 1984 r. w okolicach Oleśnicy

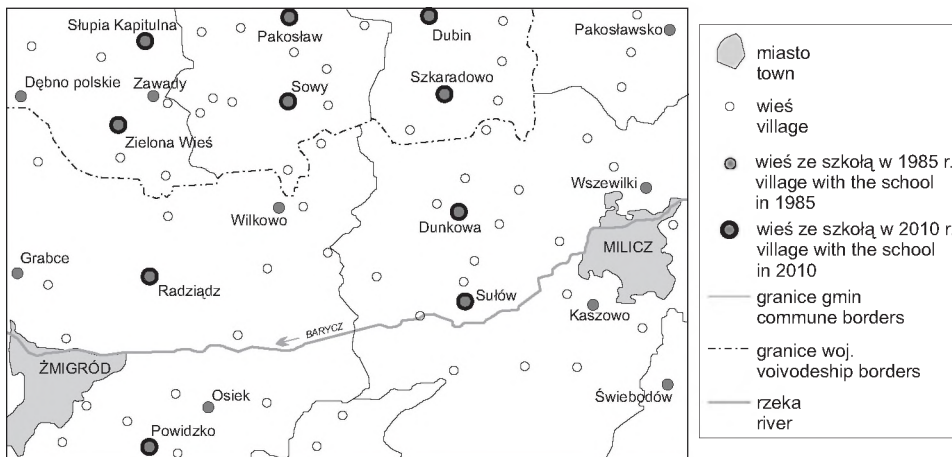
Fig. 2. Village schools in 1984 year in the area around Oleśnica



Rys. 3. Szkoły wiejskie w 2010 r. w okolicach Oleśnicy
 Fig. 3. Village schools in 2010 year in the area around Oleśnica

BADANIA SZCZEGÓŁOWE FRAGMENTÓW Z OKOLIC MILICZA I ŻMIGRODU (2), ŚRODY ŚLĄSKIEJ (3) ORAZ STRZELINA (4)

Fragment 2 – okolice Milicza i Żmigrodu – obejmuje kilka gmin z powiatu rawickiego (Rawicz, Pakosław i Jutrosin) oraz nieznaczne wycinki z gminy Trzebnica i Krośnice. W sumie zawiera dwa nieduże miasta – Milicz i Żmigród i 74 wsie (rys. 4 i tab. 2).



Rys. 4. Szkoły wiejskie w latach 1984 i 2010 w okolicach Milicza i Żmigrodu
 Fig. 4. Village schools in 1984 and 2010 years in the area around Milicz and Żmigród

Tabela 2. Szkoły wiejskie w latach 1984 i 2010 w okolicy Milicza i Żmigrodu
 Table 2. Village schools in 1984 and 2010 years in the area around Milicz and Żmigród

| Gmina Commune | Wieś Village | Szkoły w 1984 Schools in 1984 | Szkoły w 2010 Schools in 2010 |
|------------------|-----------------|----------------------------------|----------------------------------|
| Cieszków | Pakoslawsko | szk. | – |
| Jutrosin | Dubin | szk. | szk. |
| | Szkaradowo | szk. | szk. gimn. |
| Milicz | Dunkowo | szk. fil. | szk. |
| | Kaszowo | szk. fil. | – |
| | Sułów | szk. | szk. i gimn. |
| | Wszewilki | szk. fil. | – |
| Pakosław | Pakosław | szk. | szk. gimn. |
| | Sowy | szk. | szk. |
| Rawicz | Dębno Polskie | szk. | – |
| | Słupia Kapituła | szk. | szk. |
| | Zawady | szk. | |
| | Zielona Wieś | szk. | szk. |
| Żmigród | Garbce | szk. | – |
| | Osiek | szk. fil. | – |
| | Powidzko | szk. | szk. |
| | Radziszów | szk. | szk. |
| | Wilkowo | szk. fil. | – |

Szk. – szkoła, szk. fil. – szkoła filialna, gimn. – gimnazjum

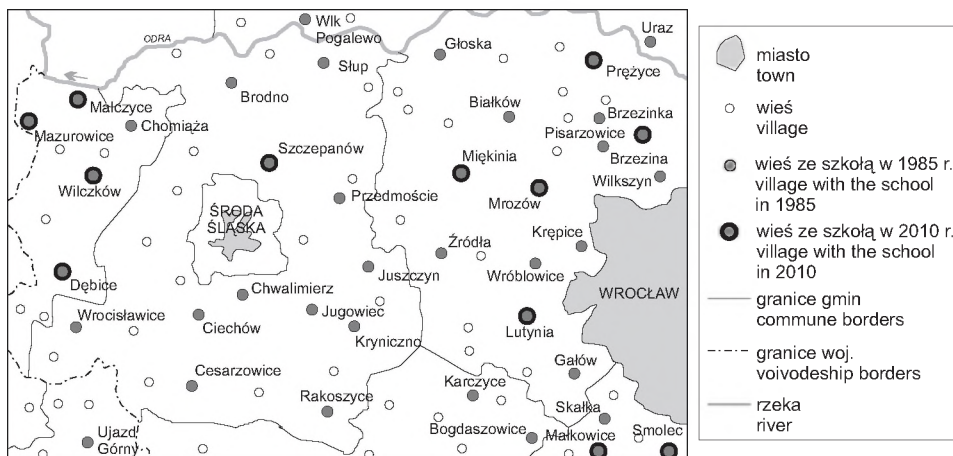
Szk. – school, szk. fil. – branch school, gimn. – junior high school

W 1984 r. istniało tam 18 szkół wiejskich, w tym pięć szkół filialnych. Po 26 latach zlikwidowano siedem szkół, pozostało siedem szkół podstawowych i trzy szkoły z gimnazjami. W zasadzie likwidowano szkoły mniejsze, filialne. Częstotliwość występowania szkół w omawianym fragmencie w 1984 r. wynosiła 4,1 na wieś, a po ich likwidacji – 7,4 na wieś. Tabela 2 i rysunek 4 przedstawiają rozmieszczenie szkół w latach 1984 i 2010.

We fragmencie 3. – w okolicach Środy Śląskiej – znaczna część wsi leży wokół miasta. Charakterystyczna w tym zbiorze jest bliskość Wrocławia, a właściwie jego wysuniętej dzielnicy – Leśnicy. Na pozostałej części fragmentu znajdują się gminy Miękinia i Malczyce oraz nieznaczne wycinki Kostomłotów, Kątów, Udanina, a po drugiej stronie Odry – Brzegu Dolnego (rys. 5 i tabela 3).

Łączna liczba wsi we fragmencie 3. wynosiła 82. W 1984 r. istniało tam 35 szkół wiejskich, a po likwidacji małych placówek pozostało tylko 11. Częstotliwość występowania szkół wynosiła 2,5 a potem 6,8 na wieś. Obecnie istnieją dwa zespoły z gimnazjami i dwie szkoły filialne.

Czwarty fragment obejmuje okolice Strzelina, małego miasteczka Wiązowa i części gminy Oława. Oprócz wsi związanych z miastami leżą tam gminy: Borów, Domaniów i Kondratowice oraz małe wycinki gmin Przeworno i Grodków. Na tym obszarze gęstość wsi jest dość znaczna i wynosi 113 miejscowości (rys. 6, tab. 4).



Rys. 5. Szkoły wiejskie w latach 1984 i 2010 w okolicach Środy Śląskiej
 Fig. 5. Village schools in 1984 and 2010 years in the area around Środa Śląska

Tabela 3. Szkoły wiejskie w latach 1984 i 2010 w okolicy Środy Śląskiej
 Table 3. Village schools in 1984 and 2010 years in the area around Środa Śląska

| Gmina Commune | Wieś Village | Szkoły w 1985 Schools in 1985 | Szkoły w 2010 Schools in 2010 |
|------------------|------------------|----------------------------------|----------------------------------|
| 1 | 2 | 3 | 4 |
| Brzeg Dolny | Pogalewo Wielkie | szk. | – |
| Kąty Wrocławskie | Małkowice | szk. | szk. |
| | Skalka | szk. fil. | |
| | Smolec | szk. | szk. |
| Kostomłoty | Bogdanów | szk. fil. | – |
| | Karczyce | szk. | – |
| Malczyce | ChomiąŜa | szk. fil. | – |
| | Dębice | – | szk. |
| | Malczyce | szk. | szk. |
| | Mazurówice | – | szk. fil. |
| Miękinia | Wilczków | szk. fil. | szk. fil. |
| | Białków | szk. fil. | – |
| | Brzezina | szk. fil. | – |
| | Brzezinka | szk. fil. | – |
| | Galów | szk. fil. | – |
| | Głoska | szk. | – |
| | Miękinia | szk. | szk. gimn. |
| Mrozów | szk. | szk. | |

cd. tabeli 3
cont. Table 3

| 1 | 2 | 3 | 4 | |
|--------------|--------------|-------------|------------|---|
| Miękinia | Lutynia | szk. | zesp. szk. | |
| | Pisarzowice | szk. fil. | szk. | |
| | Preżyce | szk. fil. | szk. | |
| | Wilkszyn | szk. | – | |
| | Wróblowice | szk. fil. | – | |
| | Źródła | szk. fil. | – | |
| Środa Śląska | Brodno | szk. fil. | – | |
| | Cesarzowice | szk. fil. | – | |
| | Chwalimierz | szk. fil. | – | |
| | Ciechów | szk. | – | |
| | Jugowiec | szk. fil. | – | |
| | Juszczyn | szk. fil. | – | |
| | Krynitzno | szk. fil. | – | |
| | Przedmoście | szk. fil. | – | |
| | Rakoszyce | szk. | – | |
| | Słup | szk. fil. | – | |
| | Szczepanów | szk. | szk. | |
| | Wrocisławice | szk. | – | |
| | Udanin | Ujazd Dolny | szk. | – |

objaśnienia jak pod tabelą 2
 explanations as in table 2

Rys. 6. Szkoły wiejskie w latach 1984 i 2010 w okolicach Strzelina
 Fig. 6. Village schools in 1984 and 2010 years in the area around Strzelin



Tabela 4. Szkoły wiejskie w latach 1984 i 2010 w okolicy Strzelina
 Table 4. Village schools in 1984 and 2010 years in the area around Strzelin

| Gmina Commune | Wieś Village | Szkoły w 1985 Schools in 1985 | Szkoły w 2010 Schools in 2010 |
|------------------|---------------------|----------------------------------|----------------------------------|
| 1 | 2 | 3 | 4 |
| Borów | Borów | szk. | szk., gimn. |
| | Borek Strzełński | szk. | szk. |
| | Mańczyce | szk. fil. | |
| | Ludów | szk. fil. | – |
| | Zielenice | szk. | szk. |
| Domańków | Domańków | szk. | szk., gimn. |
| | Goszczyna | szk. | szk. |
| | Skrzypnik | szk. fil. | – |
| Grodków | Bąków | szk. | – |
| | Gnojna | szk. | szk. |
| Olawa | Niemil | szk. fil. | – |
| | Oleśnica Mała | szk. | szk. |
| | Osiek | szk. | szk. |
| | Owczary | szk. fil. | – |
| Strzelin | Biały Kościół | szk. | szk., gimn. |
| | Bierzyn | szk. fil. | |
| | Karczów | szk. fil. | – |
| | Kuropatnik | szk. | szk. |
| | Ludów Polski | szk. fil. | |
| | Pławna | szk. fil. | – |
| Wiązów | Jaworów | szk. | szk. |
| | Jutrzyzna | szk. fil. | |
| | Miechowice Oławskie | szk. fil. | – |
| | Ośno | szk. fil. | – |
| | Stary Wiązów | szk. fil. | – |
| | Wawrzyszów | szk. | szk. |
| | Witowice | szk. | szk. |
| Wyszonowice | szk. fil. | – | |

objaśnienia jak pod tabelą 2
 explanations as in table 2

W 1984 r. działały w okolicach Strzelina 33 szkoły wiejskie – 15 szkół podstawowych i 18 szkół filialnych. Po likwidacji niektórych placówek w tym rejonie istniało nadal 14 szkół, w tym dziesięć podstawowych i cztery zespoły z gimnazjami. W sumie częstotliwość występowania szkół wynosiła 3,4 placówki na wieś, a po likwidacji – 8,7.

PODSUMOWANIE

Badania pozwoliły stwierdzić, że we wsiach na Dolnym Śląsku szkoły odgrywały zawsze dużą rolę. W 1884 r. prawie w co drugiej wsi była szkoła ewangelicka lub katolicka (rzadziej). W miarę upływu czasu szkoły stawały się większe, lepiej wyposażone, a co za tym idzie – rozmieszczone nieco rzadziej. Po II wojnie światowej, w wyniku transformacji politycznych i społecznych, szkoły często zajmowały pałace lub dwory, które w miarę możliwości adaptowano na potrzeby uczniów. Proces kumulowania szkół wiejskich trwa nadal. Likwidacji podlegają w pierwszym rzędzie szkoły filialne o niewystarczającej infrastrukturze. Ostatnio wznoszone są nowe szkoły podstawowe wraz z gimnazjami, obserwuje się również przebudowy w celu pozyskania sal gimnastycznych.

PIŚMIENNICWO

- Battek M. i Szczepankiewicz-Battek J., 2007. Słownik nazewnictwa krajoznawczego polsko-niemiecki (Śląsk, Ziemia Lubuska, Pomorze Zachodnie, Warmia i Mazury), Silesia, Wrocław.
- Borcz Z., 1985. Funkcje pozarolnicze wsi dolnośląskiej (wybrane zagadnienia). Wyd. AR we Wrocławiu, Wrocław.
- Borcz Z., Niedźwiecka I., 1994. Dziewiętnastowieczne szkoły wiejskie na Dolnym Śląsku. Materiały do dziejów architektury, WSP w Częstochowie, V, 43–53.
- Borcz Z., Zajac C., 1980. Funkcje pozarolnicze na wsi dolnośląskiej w okresie 1740–1840. Śląski Kwartalnik Historyczny Sobótka 3, 477–495.
- Knie J., 1845. Alfabatisch-statistisch-topographische Übersicht der Dörfer, Flecken, Städte Und Anders Orte der königl. Preuss. Provinz Schlesien, Breslau.
- Lisowska A., 2010, Kształtowanie architektury szkół w XIX i na początku XX wieku na pograniczu Dolnego Śląska i Wielkopolski (praca doktorska, niepublikowana) Wyd. Architektury Politechniki Wrocławskiej, Wrocław.
- Słownik geografii turystycznej Sudetów, t. 1–21, 1993–2008, Red. M. Staffa, Wyd. I-Bis, Wrocław.

LOCALIZATION OF VILLAGE SCHOOLS AT THE SETTLEMENT NET IN THE LOWER SILESIA REGION

Abstract. In the settlement net of the Lower Silesia region the village schools played always a crucial role, together with the church they formed a centre, in this way increasing the importance of a village. A school existed usually in every second, sometimes in every third village. Formerly the children achieved the school on foot. Today, due to the transport development the students so of primary as of secondary school may use special buses, in this way they cover a distance up to 20 km. In the present work the net of vertical and horizontal axes, situated at every 30 and 20 km, respectively, was used. The four fragments of the Lower Silesia region, localized around Wrocław were selected, namely fragments near Oleśnica, Milicz, Środa Śląska and Strzelin, each of them including 600 km² area with ca. 80–100 villages. The study of

Oleśnica fragment was made for 1885, 1984 and 2010 years, for the three other fragments the 1984 and 2010 years were investigated. It was established that in the four studied fragments during the 26 years between 1984 to 2010 the small village schools of an insufficient infrastructure, mostly branch ones were liquidated. Recently new schools are being built, it is also observed that the former ones are rebuilt aiming at the creation of large sport halls.

Key words: village schools, 1885, 1984, 2010 years, localization

Zaakceptowano do druku – Accepted for print: 19.09.2011